



## Nationalpark-Radquerung 2

Kirschweiler Golfplatz – Ringkopf - Hüttgeswasen – Nationalparktor Erbeskopf – Pfaffenstraße - Stern - Ruppelstein – Muhl – Neuhütten - Ringwall – Keltendorf




Streckenlänge: 33,0 km

Streckeninfo: grober Schotter mit teils steilen Auf/Abstiegen, kleiner Anteil asphaltierte Wege

### Routenführung:

km		Ort
0		Wanderparkplatz Golfplatz Kirschweiler
		Start in westlicher Richtung auf der Peterstraße
1,7	➡ ⬅	Rechts abbiegen auf geschotterten Weg und nach weiteren 500 mtr. links
2,1	⬅	Links abbiegen
2,4	👁	Abzweigmöglichkeit zur keltischen Befestigungsanlage „Ringskopf“ nur zu Fuß möglich
3,4	⬅	nach sehr steilem Abstieg auf teils asphaltiertem Weg links abbiegen
6,0	⬆	Jagdhütte „Waldheil“ – Rastmöglichkeit – keine Bewirtschaftung
9,0	⚠ ⬆ ➡	Hüttgeswasen ⚠ Überquerung B269 und der K49 Richtung Tharnenweier folgen – nach 300 mtr. rechts in Waldweg abbiegen
12,5	⚠ ⬅	Hängende Birke, links abbiegen ⚠ Überquerung K50 und dem Weg neben L164 Richtung Thalfang folgen, der nach 200 mtr. in einen Waldweg durchs Forstamt Idarwald mündet
14,0	👁	Abzweig zum Nationalparktor Erbeskopf Einkehrmöglichkeit und Besichtigung der Ausstellung
14,6	⬅	Links abbiegen – sehr steiler Aufstieg mit grobem Schotter
16,0	⬆	Nach 1500 mtr. höchster Punkt der Tour „Gottlob“ Abfahrt zur Pfaffenstraße
16,8	➡	Rechts abbiegen und der asphaltierten Pfaffenstraße Richtung Muhl folgen
20,0	⬅	Links abbiegen und asphaltierten Weg, steil bergab folgen
21,4	➡	⚠ rechts abbiegen in Waldweg – Abzweig in Rechtskurve
23,5	⚠	Überquerung L165 nach Muhl



KM		Ort
		Vorbei an Kirche und Gemeindehaus
24,5	←	links abbiegen am Ortsausgang in Waldweg
26,5	→	rechts abbiegen an Wegekreuzung
		steil bergab auf teilweise asphaltiertem Weg
27,3	 ←	Links abbiegen. Achtung Abzweig in Waldweg leicht zu übersehen
31,2	↑	Geradeaus auf schmalen Pfad
31,6		 Abzweigmöglichkeit zum Ringwall
33,0		Keltendorf Otzenhausen